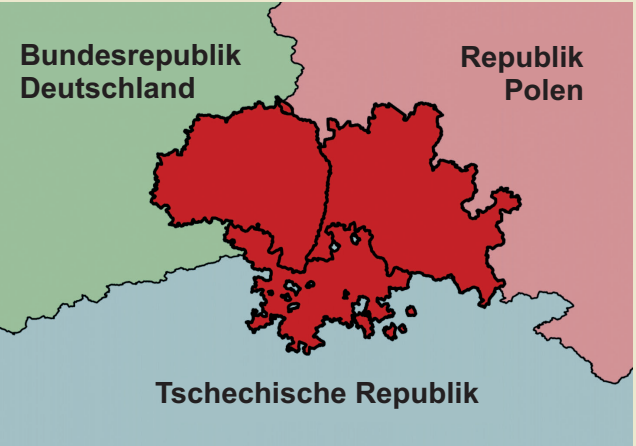


EUROREGION NEISSE - NISA - NYSA



Statistische Daten 2004

Veröffentlichungen der EUREX Statistik der Euroregion Neisse-Nisa-Nysa

- Erscheinungsjahr
- 1992 Sachsen und seine europäische Nachbarschaft
 - 1994 Die Euroregion Neisse-Nisa-Nysa – Grundinformationen
 - 1995 Görlitz, Jelenia Gora, Liberec (Städtebroschüre)
 - 1997 Statistik der Euroregionen am Beispiel polnisch-tschechisch-deutscher Kooperation (Dokumentation zur Tagung in Dresden vom 28. Februar 1996 bis 1. März 1996)
 - 1997 Zittau, Bogatynia, Hrádek n. Nisou (Städtebroschüre)
 - 1998 Bautzen, Zgorzelec, Jablonec nad Nisou (Städtebroschüre)
 - 1998 Jahrbuch der Euroregion Neisse-Nisa-Nysa
 - 1999 Löbau, Varnsdorf (Städtebroschüre)
 - 1999 Die Städte der Euroregion Neisse-Nisa-Nysa
 - 2001 Die Kreise in der Euroregion Neisse-Nisa-Nysa
 - 2002 Tourismus in der Euroregion Neisse-Nisa-Nysa
 - 2002 Statistische Grundinformation über die Kreise der Euroregion Neisse-Nisa-Nysa
 - 2004 Die Euroregionen an der sächsisch-polnischen und sächsisch-tschechischen Grenze
 - 2004 Bildung in der Euroregion Neisse-Nisa-Nysa
 - 2005 Statistisches Jahrbuch der Euroregion Neisse-Nisa-Nysa

Weitere Daten finden Sie im Internet unter folgender Adresse:

- www.statistik.sachsen.de
 - ➔ Daten und Fakten
 - ➔ Regionalstatistiken
 - ➔ Euroregion Neisse

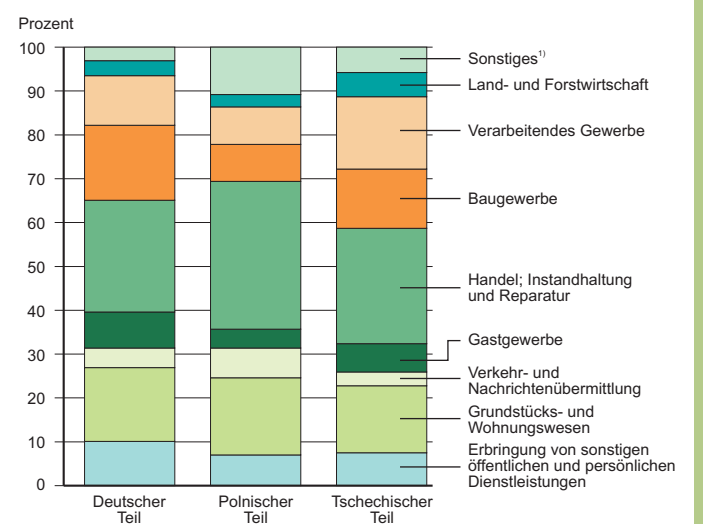
Impressum
Herausgeber
 Statistisches Landesamt des Freistaates Sachsen
 Postfach 11 05 • 01911 Kamenz
 Auskunft: 03578 33-1913, -1914; Fax: 03578 33-1921
 Vertrieb: 03578 33-4315, -4316; Fax: 03578 33-1598
 E-Mail: auskunft@statistik.sachsen.de
 Internet: www.statistik.sachsen.de
 Online-Shop: www.statistik.sachsen.de/shop

© Statistisches Landesamt des Freistaates Sachsen
 Statistisches Amt Wrocław
 Tschechisches Statistisches Amt, Bereich Liberec
 Quelle (Karten): Tschechisches Statistisches Amt, Bereich Liberec

Unternehmen 2004 nach Wirtschaftszweigen

Wirtschaftszweig	Euroregion Neisse	Deutscher Teil	Polnischer Teil	Tschechischer Teil
Insgesamt	180 384	18 589	53 588	108 207
darunter Land- und Forstwirtschaft	A	8 040	630	5 929
Fischerei und Fischzucht	B	30	10	20
Bergbau und Gewinnung von Steinen und Erden	C	134	34	31
Verarbeitendes Gewerbe	D	24 549	2 088	17 824
Energie- und Wasserversorgung	E	204	57	77
Baugewerbe	F	22 347	3 184	14 668
Handel; Instandhaltung und Reparatur von Kfz und Gebrauchsgütern	G	51 244	4 748	28 420
Gastgewerbe	H	10 876	1 523	7 070
Verkehr und Nachrichtenübermittlung	I	7 792	840	3 321
Kredit- und Versicherungsgewerbe	J	4 869	82	2 951
Grundstücks- und Wohnungswesen	K	29 129	3 128	16 539
Öffentliche Verwaltung, Verteidigung, Sozialversicherung	L	764	-	369
Erziehung und Unterricht	M	3 059	197	1 532
Gesundheits-, Veterinär- und Sozialwesen	N	3 612	199	1 340
Erbringung von sonst. öffentl. u. persönl. Dienstleistungen	O	13 713	1 869	8 108

Unternehmen 2004 nach Wirtschaftszweigen

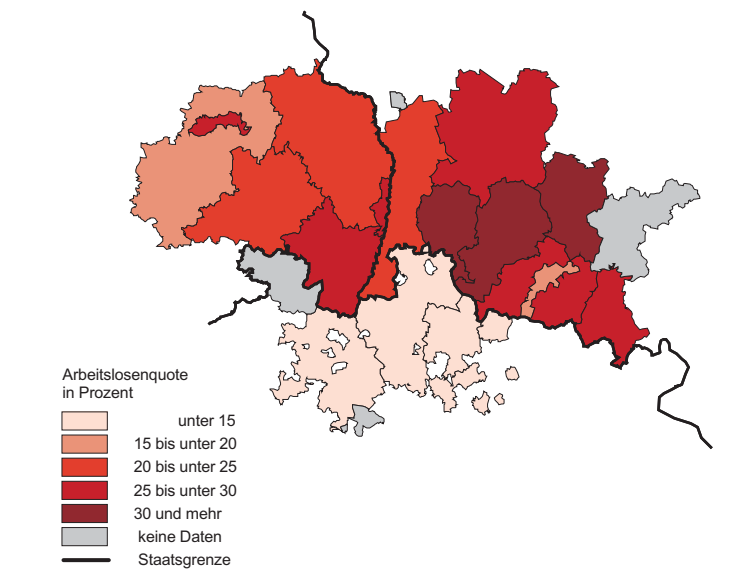


1) Fischerei und Fischzucht, Bergbau und Gewinnung von Steinen und Erden, Energie und Wasserversorgung, Kredit- und Versicherungsgewerbe, Öffentliche Verwaltung, Verteidigung, Sozialversicherung, Erziehung und Unterricht, Gesundheits-, Veterinär- und Sozialwesen

Arbeitslose und Arbeitslosenquote 2004 nach Kreisen

Kreisfreie Stadt Landkreis Euroregion	Arbeitslose		Und zwar		Langzeit- arbeitslose	Arbeits- losenquote ¹⁾
	im Alter von unter 25	... bis ... unter 55 und mehr	... bis ... unter 55 und mehr	...		
Deutscher Teil²⁾						
Görlitz, Stadt	7 152	836	5 614	702	3 881	27,6
Hoyerswerda, Stadt	5 317	532	4 164	621	2 730	25,6
Bautzen	16 189	2 203	12 354	1 632	7 472	22,0
Kamenz	13 713	1 620	10 581	1 512	5 916	18,5
Löbau-Zittau	16 857	1 997	12 918	1 942	8 135	25,6
Niederschlesischer Oberlausitzkreis	11 576	1 231	9 055	1 290	5 688	23,9
Zusammen	70 804	8 419	54 686	7 699	33 822	23,0
Polnischer Teil						
Jelenia Góra, Stadt	5 654	825	4 462	367	2 387	15,2
Boleslawiecki	7 966	2 119	5 543	304	3 507	25,2
Jeleniogórski	5 642	1 028	4 316	298	2 760	27,2
Kamiennogórski	4 750	1 078	3 494	178	1 949	29,7
Lubański	6 100	1 350	4 527	223	2 769	30,8
Lwówecki	5 230	1 035	3 949	246	2 418	33,8
Zgorzelecki	9 587	2 513	6 682	392	4 974	23,7
Złotoryjski	6 110	1 395	4 499	216	3 201	34,6
Zusammen³⁾	51 039	11 343	37 472	2 224	23 965	.
Tschechischer Teil						
Česká Lípa	5 398	1 151	3 736	511	1 955	8,9
Jablonec nad Nisou	3 622	894	2 466	262	1 394	7,1
Liberec	8 143	1 583	5 682	878	3 248	8,7
Semily	3 136	672	2 158	306	1 139	7,4
Zusammen	20 299	4 300	14 042	1 957	7 736	8,2
Euroregion						
Insgesamt	142 142	24 062	106 200	11 880	65 523	.

Arbeitslosenquote 2004 nach Kreisen



1) Anteil der Arbeitslosen an den abhängigen zivilen Erwerbspersonen in Prozent
 2) Quelle: Regionaldirektion Sachsen der Bundesagentur für Arbeit
 3) ohne Gemeinden aus Kreisen außerhalb der Euroregion

Beherbergungsstätten, Betten, Gäste und Übernachtungen 2004 nach Betriebsarten

Betriebsart	Beherbergungs- stätten	Betten	Gäste	Übernachtungen
Deutscher Teil				
Zusammen	376	14 209	570 518	1 687 086
darunter				
Hotels	91	4 593	244 021	529 089
Pensionen	54	975	35 027	92 904
Campingplätze	23	x	45 325	150 195
Polnischer Teil				
Zusammen	417	23 754	651 421	2 129 554
darunter				
Hotels	65	5 177	242 291	621 672
Motels	4	192	17 776	19 909
Pensionen	39	1 477	27 625	107 942
Campingplätze	6	496	4 443	12 799
Tschechischer Teil¹⁾				
Zusammen	926	39 964	752 473	2 801 647
darunter				
Hotels	139	10 571	451 598	1 531 582
Pensionen ²⁾	373	10 627	.	.
Campingplätze	26	1 386	90 680	240 818
Euroregion				
Insgesamt	1 719	77 927	1 974 412	6 618 287

1) Daten für die Region Liberec
 2) Gäste und Übernachtungen in den Daten für Hotels enthalten

Gäste in Beherbergungsstätten 2004 nach Herkunftsland

	Deutscher Teil	Polnischer Teil	Tschechischer Teil
Insgesamt	525 193¹⁾	651 421	752 473
Ausländische Gäste	22 105	147 540	250 575
darunter aus			
Belgien	755	1 070	3 020
Dänemark	1 066	6 075	10 851
Deutschland	x	82 284	155 770
Frankreich	1 095	3 331	2 340
Vereinigtes Königreich	882	1 143	2 993
Italien	699	1 217	1 841
Niederlande	3 361	3 335	30 308
Österreich	1 532	744	2 853
Polen	2 321	x	12 955
Russland	627	23 587	2 310
Schweden	2 464	738	2 733
Slowakei	.	.	9 020
Tschechische Republik	1 477	1 308	x
sonst. europäische Länder	554	12 365	3 775
USA	1 088	4 939	1 227

Anteil ausländischer Gäste (in Prozent)

1) ohne Campingplätze

Medizinische Versorgung der Bevölkerung 2004

Kreisfreie Stadt Landkreis Euroregion	Öffentliche Apotheken		Krankenhäuser		Stationäre Pflegeeinrichtungen ¹⁾	
	Anzahl	Einwohner je Apotheke	Anzahl	Betten	Anzahl	Verfügbare Plätze
Deutscher Teil						
Görlitz, Stadt	18	3 231	2	808	10	685
Hoyerswerda, Stadt	10	4 390	1	624	5	334
Bautzen	31	4 888	1	689	13	1 214
Kamenz	26	5 824	4	672	19	1 324
Löbau-Zittau	31	4 710	3	973	26	1 621
Niederschlesischer Oberlausitzkreis	17	5 788	3	478	10	512
Zusammen	133	4 883	14	4 244	83	5 690
Polnischer Teil						
Jelenia Góra, Stadt	29	3 022	.	.	2	212
Boleslawiecki	25	3 535	.	.	2	59
Jeleniogórski	15	4 264	.	.	6	408
Kamiennogórski	8	5 850	.	.	2	139
Lubański	11	5 211	.	.	2	136
Lwówecki	7	6 927	.	.	3	240
Zgorzelecki	25	3 808	.	.	5	383
Złotoryjski	8	5 752	.	.	-	-
Zusammen²⁾	142	4 109	.	.	24	1 692
Tschechischer Teil						
Česká Lípa	26	4 089	2	585	19	892
Jablonec nad Nisou	20	4 397	2	398	23	758
Liberec	40	3 963	2	1 128	26	1 235
Semily	18	4 154	3	526	28	1 047
andere Mitgliedsgem. ³⁾	12	4 967	3	331	19	1 244
Zusammen	116	4 200	12	2 968	115	5 176
Euroregion						
Insgesamt	391	4 398	.	.	222	12 558

1) deutscher und tschechischer Teil Daten aus dem Jahr 2003
 2) einschließlich Gemeinden aus Kreisen außerhalb der Euroregion
 3) Mitgliedsgemeinden aus den Kreisen Děčín und Mladá Boleslav

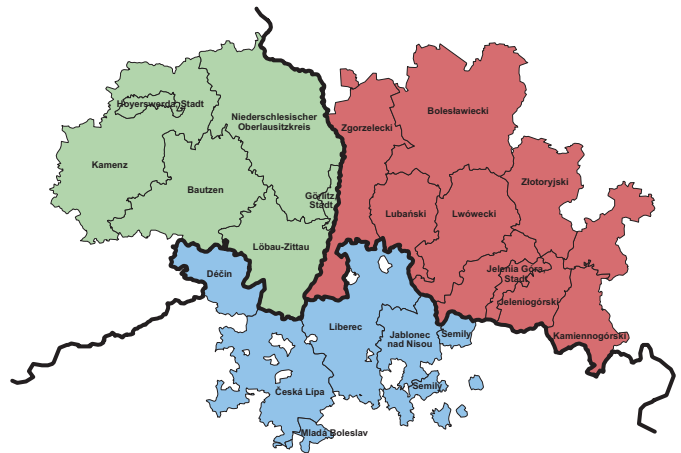
Kinderbetreuung in Kindertagesstätten 2004

In den Kreisen der Euroregion Neisse gibt es insgesamt 627 Kindertagesstätten. Im deutschen Teil sind mit 319 die meisten Einrichtungen vorhanden, gefolgt vom tschechischen Teil mit 208 und dem polnischen Teil mit 100 Einrichtungen (ohne Horte). Die unterschiedliche Anzahl der Kindereinrichtungen hängt von verschiedenen Faktoren ab und ist unter anderem auch auf den unterschiedlichen Betreuungsgrad in den einzelnen Teilen der Euroregion zurückzuführen. Im deutschen Teil werden 91,2 Prozent aller 3- bis 6-jährigen Kinder in Kindergärten betreut. Im polnischen Teil liegt der Betreuungsgrad bei 40,6 Prozent und im tschechischen Teil bei 77,3 Prozent.

Medizinische Versorgung, Kinderbetreuung in Kindertagesstätten, Beherbergung

Unternehmen nach Wirtschaftszweigen

Regionale Gliederung nach Kreisen



	Gemeinden	Bevölkerung	Fläche in km ²
Deutscher Teil			
Görlitz, Stadt	1	58 154	67
Hoyerswerda, Stadt	1	43 899	95
Bautzen	30	151 520	961
Kamenz	35	151 421	1 335
Löbau-Zittau	34	145 995	699
Niederschlesischer Oberlausitzkreis	29	98 391	1 340
Zusammen	130	649 380	4 497
Polnischer Teil			
Jelenia Góra, Stadt	1	87 643	109
Bolesławiecki	6	88 378	1 303
Jeleniogórski	9	63 967	628
Kamiennogórski	4	46 796	396
Lubański	7	57 317	428
Lwówecki	5	48 491	710
Zgorzelecki	7	95 195	838
Złotoryjski	6	46 016	575
Zusammen¹⁾	51	583 441	5 373
Tschechischer Teil²⁾			
Česká Lípa	32	94 494	795
Jablonec nad Nisou	26	83 939	350
Liberec	52	156 483	890
Semily	16	47 138	250
Děčín	18	54 729	355
Mladá Boleslav	1	4 876	63
Zusammen	145	441 659	2 703
Euroregion			
Insgesamt	326	1 674 480	12 573

1) einschließlich Gemeinden aus Kreisen außerhalb der Euroregion
2) nur für Mitgliedsgemeinden der Euroregion

Allgemeine Charakteristik der Euroregion Neisse

Die Euroregion Neisse-Nisa-Nysa (ERN) umfasst drei Grenzgebiete, die im Herzen Europas, am Berührungspunkt der Tschechischen Republik, der Bundesrepublik Deutschland und der Republik Polen gelegen sind. Diese drei Gebiete sind miteinander durch viele gemeinsame Probleme und Interessen verbunden, die aus der jahrhundertealten wechselvollen Geschichte des europäischen Kontinents resultieren. Die offizielle Entstehung der Euroregion fällt auf den 21. Dezember 1991, dies ist das Datum der ersten Ratssitzung in Zittau, in der die Delegierten der drei Seiten den Beschluss fassten, die neue, erste in Mittel- und Osteuropa grenzüberschreitende Struktur „EUROREGION NEISSE-NISA-NYSA“ zu gründen.

Der **deutsche Teil der Euroregion** umfasst das Gebiet von Ost-Sachsen. Die größten Städte in diesem Teil der Euroregion sind Görlitz, Hoyerswerda, Bautzen, Kamenz, Weißwasser und Zittau. Der höchste Berg im deutschen Teil der Euroregion ist die Lausche mit 793 m. ü. d. M. im Landkreis Löbau-Zittau. Andere beliebte Reiseziele sind die Görlitzer Landeskronen (419 m ü. d. M.) und der Kottmar im Landkreis Löbau-Zittau, an dem die Spree entspringt. Die höchstgelegene Gemeinde ist der Kurort Oybin OT Hain (555 m. ü. d. M.) im Landkreis Löbau-Zittau. Die wichtigsten Flüsse im deutschen Teil der Euroregion sind die Lausitzer Neiße, die Spree, die Schwarze Elster, die Weiße Schöps und die Schwarze Schöps. Zu den Baudenkmalern gehören die erhaltene Architektur und die Struktur der Bebauung von vielen Städten. Die ausnehmend gut erhaltene Architektur der Städte Görlitz, Bautzen und Zittau ist in ihrem einheitlichen Charakter sehr selten und sogar in ganz Deutschland einmalig. Einen besonderen Charakter hat die Oberlausitzer Umgebende-Bauweise. Sie stellt ein Denkmal der Volksarchitektur dar.

Der **polnische Teil der Euroregion** umfasst 7 Kreise und 44 Gemeinden, die im Südwesten von Polen liegen. Zu den größten Städten gehören Jelenia Góra (Hirschberg), Bolesławiec (Bunzlau), Zgorzelec (Görlitz) und Lubań (Lauban). Als Kurorte sind Szklarska Poręba (Schreiberhau), Karpacz (Krummhübel), Uzdrowisko Cieplice (Bad Warmbrunn) und Świeradów Zdrój (Bad Flinsberg) sehr bekannt. In der Landschaft des polnischen Teils der Euroregion überwiegen Gebirgsketten. Die bekanntesten sind das Riesengebirge, das Isergebirge, das Bober-Katzbachgebirge und der Landshuter Kamm. Der höchste Gipfel der Euroregion ist die Schneekoppe im Riesengebirge mit 1 603 m ü. d. M. Das Gebiet des polnischen Teiles der Euroregion ist reich an Heil- und Mineralwasser. In Bad Flinsberg gibt es Radonwasser und in Bad Warmbrunn Thermalquellen mit einer Temperatur bis zu 87°C, die zur Heilzwecken angewandt werden. Zu den berühmtesten Baudenkmalern gehören das aus dem XIII. Jh. stammende Kloster von der Zisterzienser-Abtei in Krzeszów, die aus dem XII. Jh. stammende norwegische Holzkirche in Krummhübel und die mittelalterlichen Burgruinen Chojnik (Kynast), Bolców (Bolzenschloß) und Bolków (Bolkenein).

Der **tschechische Teil der Euroregion** umfasst ca. fünf Prozent der Fläche der Tschechischen Republik. Hier leben über 400 000 Menschen. In diesem Teil der Euroregion befinden sich viele Gebirgsketten. Die größten von ihnen sind das Iser- und das Riesengebirge. Diese Gebirgsketten liegen im Norden und zusammen mit dem Lausitzer Gebirge bieten sie viele touristische Attraktionen. Es gibt Wanderwege, Radwege und Wintersportmöglichkeiten. Im südlichen Teil des tschechischen Gebietes der Euroregion gibt es einzigartige Felsformen aus Sandstein. Dieses Gebiet trägt den Namen „Český ráj“ („das böhmische Paradies“). Zu den Hauptflüssen gehören: Lausitzer Neiße, Směda, Ploučnice, Jizera. Die Landschaft wird um zahlreiche Gewässer bereichert, von denen zu den bekanntesten der Máchovo-See gehört. Charakteristischer Bestandteil der Landschaft sind Talsperren in Souš, Josefův Důl und Černá Nisa. Zu den wichtigsten Sehenswürdigkeiten gehören das Schloss des Herzogs von Wallenstein in Frydlant, die Barockkirche in Jablonne sowie mittelalterliche Burgen und Schlösser (Valdštejn, Sychrov, Hrubá Skála).

Ausgewählte meteorologische Daten 2004

Wetterstation	Jahresniederschlag in mm	Mittlere Januar-temperatur in °C	Mittlere Juli-temperatur in °C
Dresden-Klotzsche	619	-1,8	17,9
Fichtelberg	1 481	-6,8	11,2
Jelenia Góra	631	-	-
Śnieżka	1 036	-9,3	8,3
Liberec	789	-3,4	16,9
Česká Lípa	584	-3,7	18,5

Ausgewählte Angaben im Jahr 2004

	Euroregion Neisse	Deutscher Teil	Polnischer Teil ¹⁾	Tschechischer Teil ²⁾
Fläche in km ²	13 033	4 497	5 373	3 163
Bevölkerung (in Personen)	1 660 384	649 380	583 441	427 563
darunter weiblich	852 458	330 859	302 300	219 299
Bevölkerung nach Altersgr. (in %)	100	100	100	100
unter 18 Jahre	18,1	15,0	20,4	19,6
18 bis unter 60 Jahre	59,9	56,0	62,9	62,0
60 Jahre und mehr	22,0	29,0	16,7	18,4
Bevölkerungsdichte (Einw./km ²)	127	144	109	135
Soziallastquote ³⁾	-	481	552	401
Lebendgeborene je 1 000 Einw.	8,6	7,3	8,8	10,1
Gestorbene je 1 000 Einw.	10,5	11,0	10,1	10,2
Eheschließungen je 1 000 Einw.	4,4	3,7	4,5	5,3
Überschuss der Zuzüge bzw. Fortzüge je 1 000 Einw.	-3,3	-7,2	-1,2	-0,3
Wohnungen je 1 000 Einw.	416	506	342	383 ⁴⁾
Öffentliche Apotheken	379	133	142	104
Einwohner je Apotheke	4 381	4 883	4 109	4 111
Betten in Krankenhäusern ⁵⁾	-	4 244	-	2 637
je 1 000 Einw.	-	6,5	-	6,2
Anzahl der Ärzte	3 885	1 682	981 ⁶⁾	1 222
Ärzte je 1 000 Einw.	2,3	2,6	1,7	2,9
Bibliotheken	546	130 ⁷⁾	172	244
Kinos	63	24	14	25
Theater	16	3	4	9
Wirtschaftsunternehmen	180 384	18 589 ⁸⁾	53 588	108 207
Arbeitslose	142 142	70 804	51 039	20 299
Schüler im Schuljahr 2004/2005 (einschl. an berufsbild. Schulen)	172 700	78 457	94 243	62 993 ⁹⁾
Studenten an Hochschulen	-	106 552	-	7 633
Viehbestand				
Rinder	167 913	98 282	31 580	38 051
Schweine	232 808	108 501	81 141	43 166
Landwirtschaftsfläche (in ha)	591 554	186 830	264 042	140 682
darunter Anbauflächen für Getreide (in ha)	110 493	84 543	103 663 ¹⁰⁾	25 950
Kartoffeln (in ha)	1 658	1 217	6 570 ¹⁰⁾	441
Raps (in ha)	27 823	22 620	11 166 ¹⁰⁾	5 203

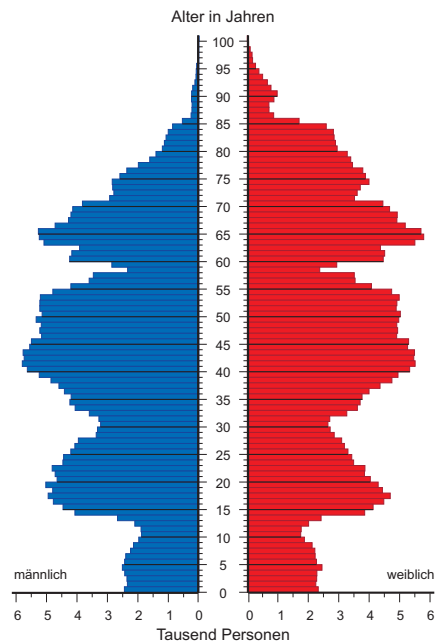
1) einschließlich Gemeinden aus Kreisen außerhalb der Euroregion
2) Daten für die Region Liberec
3) Bevölkerung im nichterwerbsfähigen Alter je 1 000 Personen im erwerbsfähigen Alter (erwerbsfähiges Alter im deutschen und tschechischen Teil 15 bis unter 65 Jahre, im polnischen Teil für Männer 18 bis unter 65 Jahre und für Frauen 18 bis unter 60 Jahre)
4) Volkszählung 2001
5) aufgestellte Betten im Jahresdurchschnitt
6) ohne niedergelassene Ärzte
7) Quelle: Staatliche Fachstellen für Bibliotheken Chemnitz, Dresden, Leipzig
8) 2003
9) ohne Spezialschulen
10) Landwirtschaftszählung 2002

Bevölkerung 2004 nach Altersgruppen und Kreisen

Kreisfreie Stadt Landkreis Euroregion	Insgesamt	Anteil im Alter von ... bis unter ... Jahren (in Prozent)			
		unter 18	18 bis 45	45 bis 60	60 und mehr
Deutscher Teil					
Görlitz, Stadt	58 154	14,1	34,1	19,1	32,7
Hoyerswerda, Stadt	43 899	13,4	32,6	20,9	33,1
Bautzen	151 520	15,3	36,0	21,0	27,7
Kamenz	151 421	15,9	37,1	20,2	26,8
Löbau-Zittau	145 995	14,4	33,8	20,5	31,3
Niederschlesischer Oberlausitzkreis	98 391	15,4	35,6	22,1	26,9
Zusammen	649 380	15,0	35,3	20,7	29,0
Polnischer Teil					
Jelenia Góra, Stadt	87 643	16,7	37,8	25,7	19,8
Bolesławiecki	88 378	22,0	39,9	22,3	15,7
Jeleniogórski	63 967	19,6	38,5	25,4	16,5
Kamiennogórski	46 796	20,8	39,2	22,8	17,3
Lubański	57 317	21,2	38,4	23,9	16,4
Lwówecki	48 491	21,9	38,2	23,2	16,6
Zgorzelecki	95 195	20,6	39,7	23,4	16,3
Złotoryjski	46 016	21,5	40,2	23,4	14,9
Zusammen¹⁾	583 441	20,4	39,1	23,8	16,7
Tschechischer Teil					
Česká Lípa	106 324	20,9	41,2	22,4	15,5
Jablonec nad Nisou	87 934	19,0	39,0	23,0	19,0
Liberec	158 535	19,2	39,1	22,7	18,9
Semily	74 770	19,3	38,5	21,4	20,9
andere Mitgliedsgem. ²⁾	59 605	20,6	39,4	22,7	17,3
Zusammen	487 168	19,7	39,5	22,5	18,3
Euroregion					
Insgesamt	1 719 989	18,2	37,8	22,3	21,8

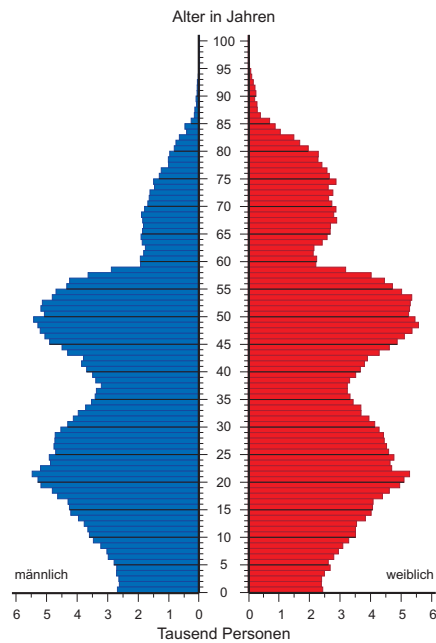
1) einschließlich Gemeinden aus Kreisen außerhalb der Euroregion
2) Mitgliedsgemeinden aus den Kreisen Děčín und Mladá Boleslav

Bevölkerung im deutschen Teil der Euroregion Neisse am 31. Dezember 2004 nach Alter und Geschlecht

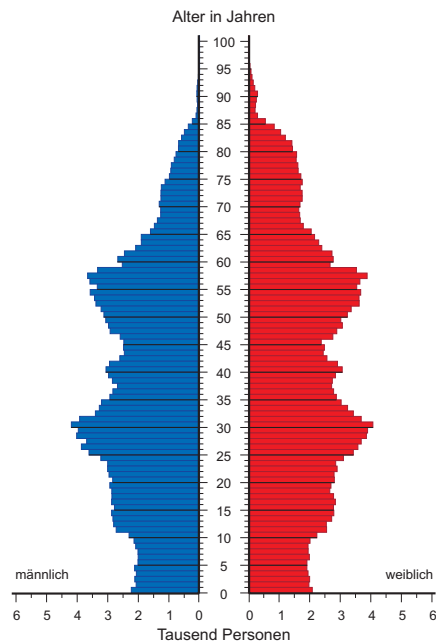


Ausgewählte Angaben, Bevölkerung

Bevölkerung im polnischen Teil der Euroregion Neisse am 31. Dezember 2004 nach Alter und Geschlecht



Bevölkerung im tschechischen Teil der Euroregion Neisse am 31. Dezember 2004 nach Alter und Geschlecht

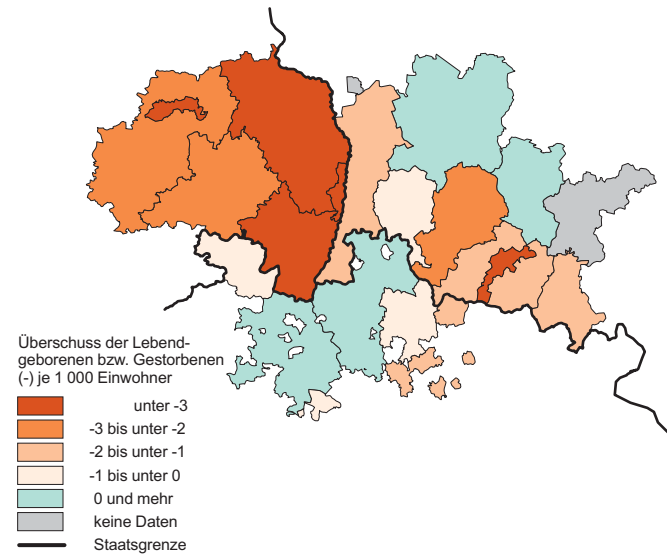


Natürliche Bevölkerungsbewegung 2004 nach Kreisen

Kreisfreie Stadt Landkreis Euroregion	Lebendgeborene		Gestorbene		Überschuss der Lebendgeborenen bzw. Gestorbenen (-)	
	absolut	je 1 000 Einwohner	absolut	je 1 000 Einwohner	absolut	je 1 000 Einwohner
Deutscher Teil						
Görlitz, Stadt	441	7,5	706	12,1	-265	-4,5
Hoyerswerda, Stadt	243	5,4	485	10,9	-242	-5,4
Bautzen	1 206	7,9	1 542	10,1	-336	-2,2
Kamenz	1 148	7,5	1 507	9,9	-359	-2,4
Löbau-Zittau	1 047	7,1	1 884	12,8	-837	-5,7
Niederschlesischer Oberlausitzkreis	681	6,8	1 056	10,6	-375	-3,8
Zusammen	4 766	7,3	7 180	11,0	-2 414	-3,7
Polnischer Teil						
Jelenia Góra, Stadt	631	7,2	951	10,8	-320	-3,6
Bolesławiecki	810	9,1	780	8,8	30	0,3
Jeleniogórski	590	9,2	687	10,8	-97	-1,5
Kamiennogórski	408	8,6	499	10,5	-91	-1,9
Lubański	543	9,4	588	10,1	-45	-0,8
Lwówecki	427	8,8	563	11,6	-136	-2,8
Zgorzelecki	862	9,0	988	10,3	-126	-1,3
Złotoryjski	426	9,2	405	8,7	21	0,5
Zusammen¹⁾	5 154	8,8	5 943	10,1	-789	-1,3
Tschechischer Teil						
Česká Lípa	1 100	10,4	996	9,4	104	1,0
Jablonec nad Nisou	874	9,9	948	10,8	-74	-0,8
Liberec	1 636	10,3	1 563	9,9	73	0,5
Semily	702	9,4	842	11,2	-140	-1,9
andere Mitgliedsgem. ²⁾	597	10,0	641	10,8	-44	-0,7
Zusammen	4 909	10,1	4 990	10,2	-81	-0,2
Euroregion						
Insgesamt	14 829	8,6	18 113	10,5	-3 284	-2,0

1) einschließlich Gemeinden aus Kreisen außerhalb der Euroregion
2) Mitgliedsgemeinden aus den Kreisen Děčín und Mladá Boleslav

Überschuss der Lebendgeborenen bzw. Gestorbenen je 1 000 Einwohner in den Kreisen der Euroregion Neisse 2004



Bevölkerung, Natürliche Bevölkerungsbewegung